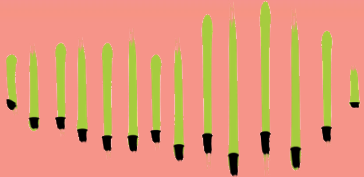


12 ЛЮТОГО
14:00
ВЕБІНАР

Лісосмуги в громадах




Лісосмуги
Життя

#PelicanliveдляОТГ



Благодійний фонд “Peli can live”:

Місія фонду: **Зберігаємо природу для гармонійного розвитку людства.**

- 15 березня 2021 року нам буде **4 роки.**
- Засновники: Яна Боброва, Павло Данилюк, Крістоф Міллуї

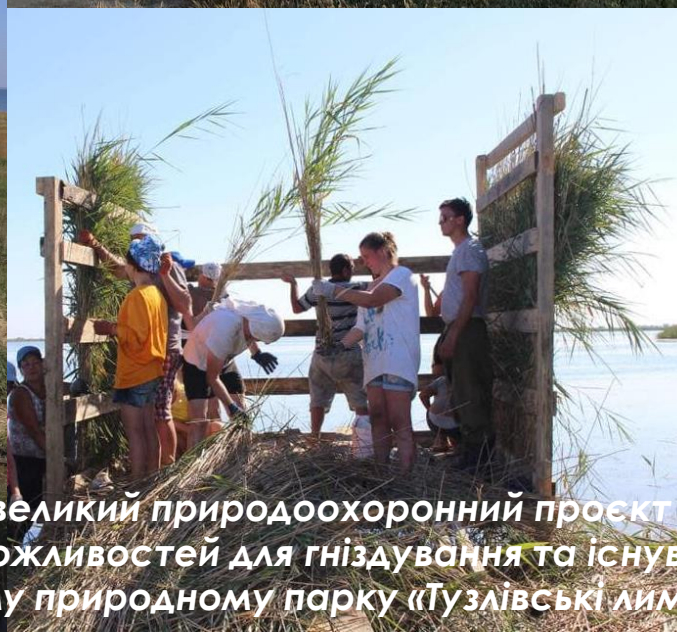
Сфери діяльності:

• **ЗАХИСТ
БІОРІЗНОМАНІТТЯ**

• **ЕКОЛОГІЧНА
ПРОСВІТА**

• **СОЦІАЛЬНА
БЕЗПЕКА**

ЧОМУ “Peli can live”?



Наш перший великий природоохоронний проєкт був присвячений створенню можливостей для гніздування та існування пеліканів у Національному природному парку «Тузлівські лимани»

Лісосмуги життя. Місія проєкту:

- **Нести знання про лісосмуги,**
- **зберігати,**
- **відновлювати,**
- **створювати нові лісосмуги**



Факти, які повинні впливати на наші рішення щодо лісосмуг:

Природно-заповідний фонд, % до території



🌳 Природний степ – 2%
Де наші 40% степу???

Показник лісистості, % до території країни

№ п/п	Країна	Загальна площа території країни, тис. га	Площа вкритих лісом земель, тис. га	Лісистість (у %)
1	Швеція	45 218	30 625	67,7
2	Іспанія	50 596	27 748	54,8
3	Фінляндія	33 814	23 116	68,4
4	Туреччина	77 945	21 702	27,8
5	Франція	54 919	17 572	32,0
6	Норвегія	32 376	12 884	38,3
7	Німеччина	35 702	11 076	31,0
8	Італія	30 132	10 916	36,2
9	Україна	60 355	9574	15,9
10	Польща	31 268	9319	29,8

Україна за площею лісів посідає дев'яте місце в Європі (без Російської Федерації).

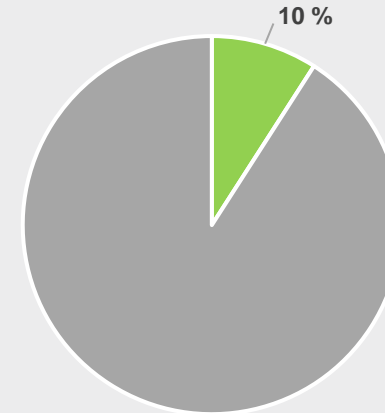
Джерело: Публічний звіт Держлісагентства, 2019

ФАКТИ, ЯКІ ПОВИННІ ВПЛИВАТИ НА НАШІ РІШЕННЯ ЩОДО ЛІСОСМУГ:

Співвідношення рілля до земельного фонду та площі України, млн га



Доля агро у ВВП України



Розораність території України – **54,2%**

Частка розораності земельного фонду України – **79%**

Площа органічних угідь в Україні – **309 тис.га**

Джерело: Латифундист медіа, Держстат

Факти, які повинні впливати на наші рішення щодо лісосмуг:

Швидкість зміни середньої за рік температури повітря ($^{\circ}\text{C}/10\text{pp}$). 1961-2017



Швидкість зміни середньої за рік температури повітря в Україні майже вдвічі перевищує зміну глобальної температури та температури у Північній півкулі.

У 1981-2010 рр. її швидкість у середньому становить $0,57^{\circ}\text{C}/10$ років і є майже вдвічі інтенсивнішою ніж у 1961-2010рр. ($0,3^{\circ}\text{C}/10$ років) та значно перевищує темпи зміни приземної глобальної температури ($0,166^{\circ}\text{C}/10$ років у 1976-2012рр)

Джерело: презентації Балабух Віри Олексіївни

к.геогр.н., с.н.с., зав. відділом прикладної метеорології та кліматології УкрГМІ ДСНС та НАН України

«Як міняється клімат в місті, що говорить наука?»

Лісосмуги ЖИТТЯ, ЧОМУ?

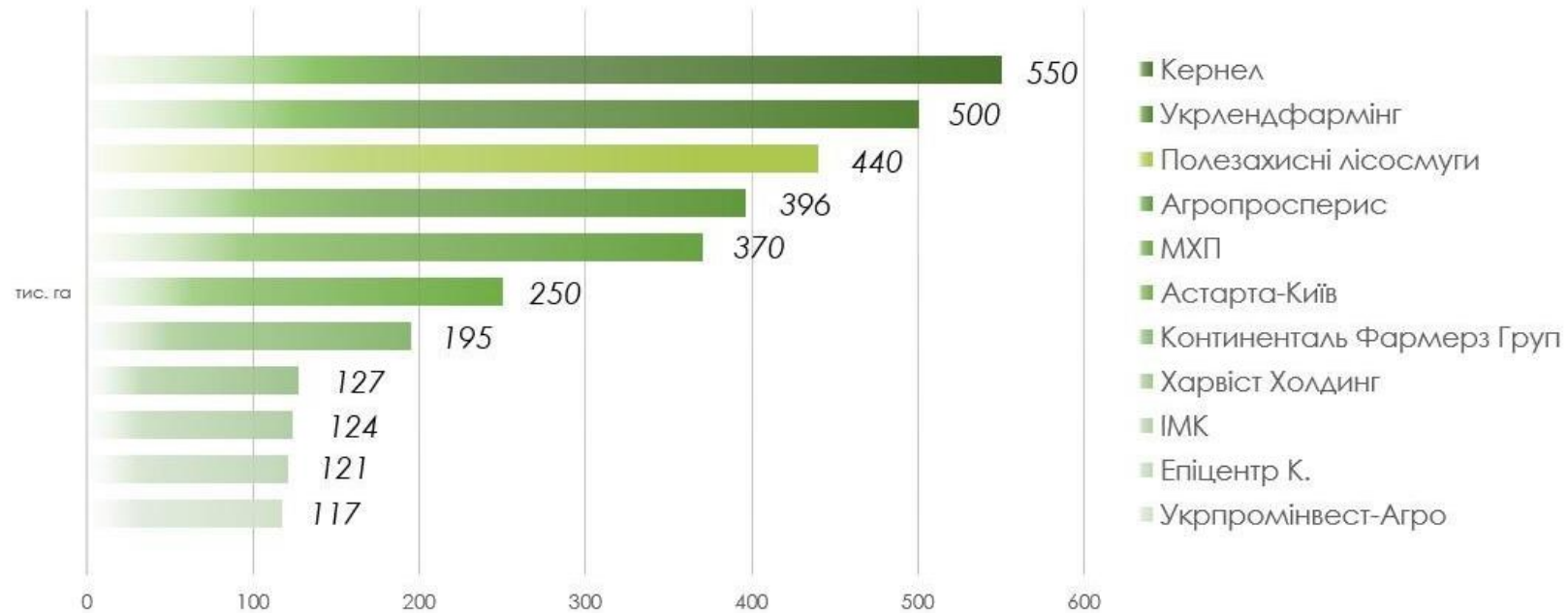
Потенційні кліматичні загрози для України

- 1) Підвищення частоти й інтенсивності кліматичних аномалій і екстремальних явищ погоди
- 2) Загострення проблем з водозабезпеченням південних та південно-східних регіонів України
- 3) Посухи, що генетично властиві клімату України, стають усе частішими та інтенсивнішими
- 4) Підвищення рівня захворюваності і смертності населення внаслідок зміни температурного режиму, появи нових видів захворювань
- 5) Подальше розповсюдження нових видів хвороб сільськогосподарських рослин, шкідників
- 6) Зменшення продуктивності лісів
- 7) Незворотні зміни у екосистемах, що призведуть до вкрай негативних наслідків для біорізноманіття
- 8) Поява «кліматичних біженців»

Джерело: Краковська Світлана, Зав. лабораторії прикладної кліматології Українського гідрометеорологічного інституту ДСНС України та НАН України, к.ф.-м.н., с.н.с., провідний автор, редактор-рецензент та делегат від України до Міжурядової групи експертів зі зміни клімату при ООН

Лісосмуги життя, чому?

ТОП 10+1 агрохолдингів України за обсягом земельного банку



Джерело: Латифундист медіа, 2019 (станом на 2018 рік)

Дякую за Увагу!

Яна Боброва

тел: +380 67 321 08 48

Yana.Bobrova@pelicanlive.com

<https://pelicanlive.com/>

Fb “Peli can live”- <https://www.facebook.com/pelicanlivecf>

Fb “Лісосмуги Життя/Shelterbelts of Life” –
<https://www.facebook.com/LisosmugyPeli>

